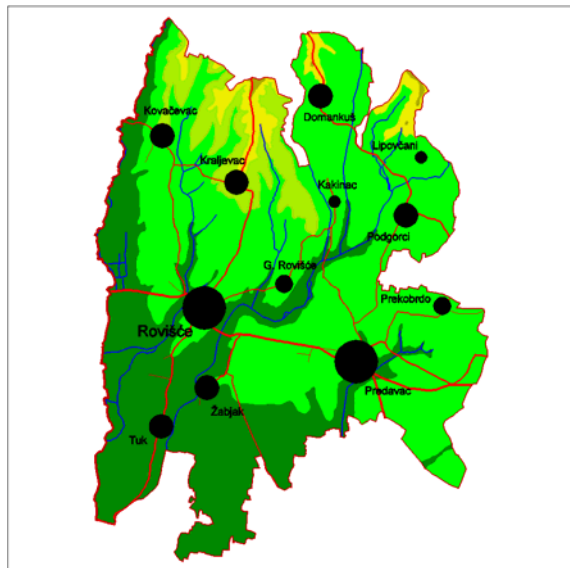


BJELOVARSKO - BILOGORSKA ŽUPANIJA

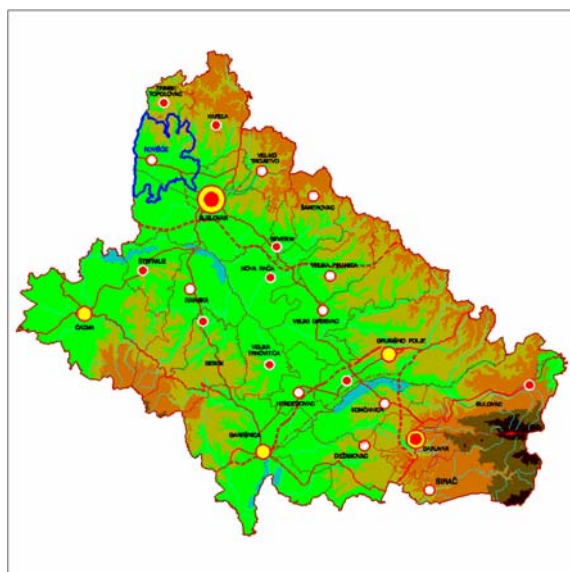
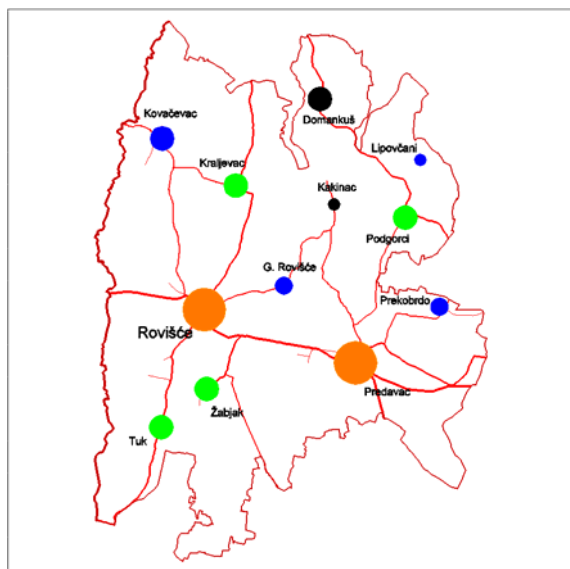
ZAVOD ZA PROSTORNO UREĐENJE
I ZAŠTITU OKOLIŠA



PROSTORNI PLAN UREĐENJA

OPĆINE
R O V I Š Ć E

KNJIGA 2.



BJELOVAR, PROSINAC 2006.

KNJIGA 1.

TEKSTUALNI DIO

U V O D

- 0. O P Ć I D I O**
- I. O B R A Z L O Ž E N J A**
 - A. P O L A Z I Š T A**
 - B. C I L J E V I P R O S T O R N O G R A Z V O J A I U R E Đ E N J A**
 - C. P L A N P R O S T O R N O G U R E Đ E N J A**
- II. O D R E D B E Z A P R O V O Đ E N J E**
- III. D O K U M E N T A C I J A I S U R A D N J A**

KNJIGA 2.

GRAFIČKI DIO

- 1. K O R I Š T E N J E I N A M J E N A P O V R Š I N A**
- 2. I N F R A S T R U K T U R N I S U S T A V I**
- 3. U V J E T I K O R I Š T E N J A I Z A Š T I T E P R O S T O R A**
- 4. G R A Đ E V I N S K A P O D R U Č J A N A S E L J A**

K N J I G A 2.

GRAFIČKI DIO

KARTOGRAFSKI PRIKAZI

- 1 KORIŠTENJE I NAMJENA POVRŠINA

- 2 INFRASTRUKTURNI SUSTAVI
 - 2.a Pošta i telekomunikacije
 - 2.b Energetski sustav
 - 2.c Vodnogospodarski sustav

- 3 UVJETI KORIŠTENJA I ZAŠTITE PROSTORA
 - 3.a Uvjeti korištenja prostora
 - 3.b Uvjeti korištenja prostora i područja posebnih mjera uređenja i zaštite

- 4 GRAĐEVINSKA PODRUČJA NASELJA
 - 4.a Domankuš
 - 4.b Gornje Rovišće
 - 4.c Kakinac
 - 4.d Kovačevac
 - 4.e Kraljevac
 - 4.f Lipovčani
 - 4.g Podgorci
 - 4.h Predavac
 - 4.i Prekobrdo
 - 4.j Rovišće
 - 4.k Tuk
 - 4.l Žabjak